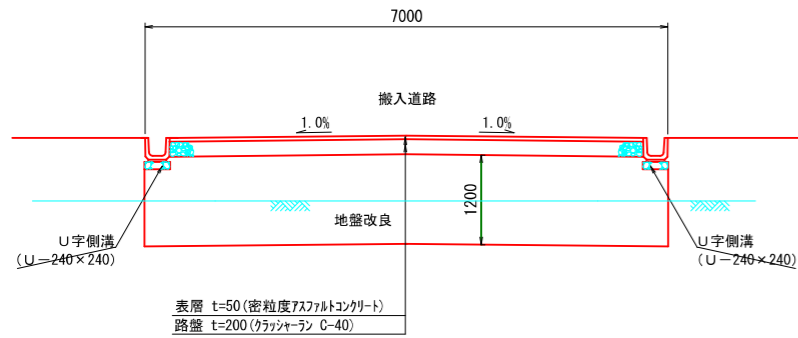
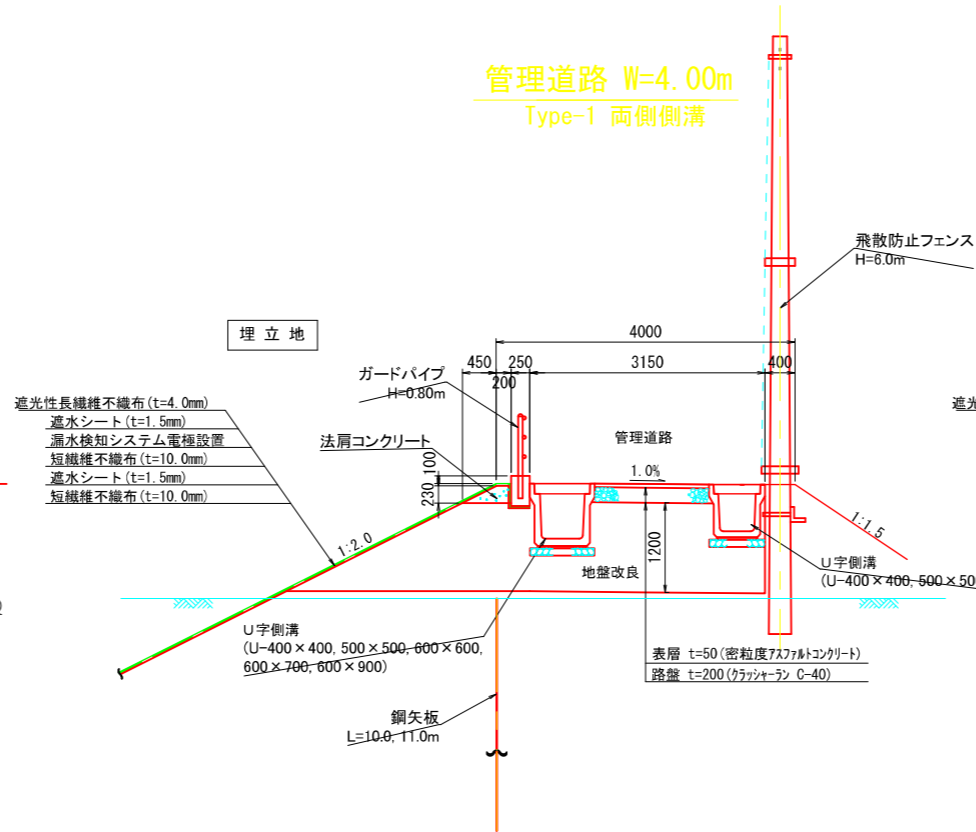


道路構造図(1) S=1:50

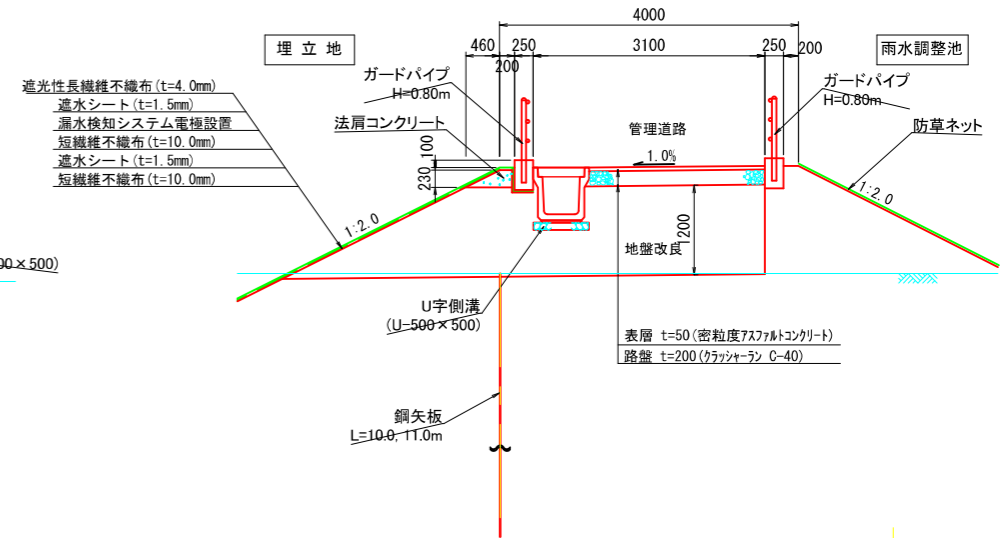
搬入道路 W=7.0m



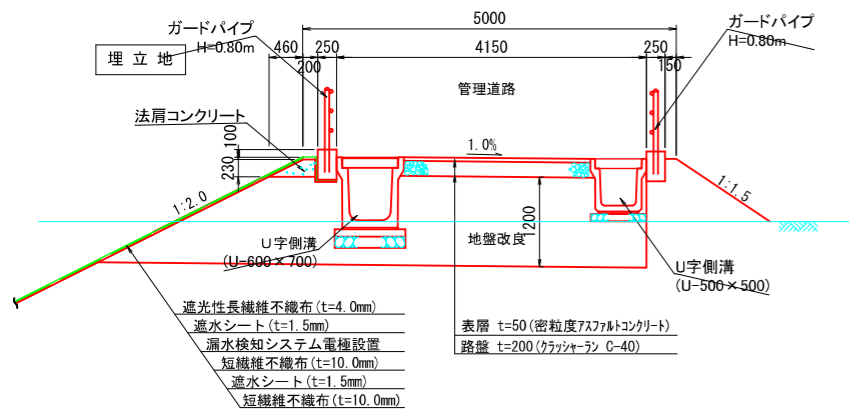
管理道路 W=4.00m
Type-1 両側側溝



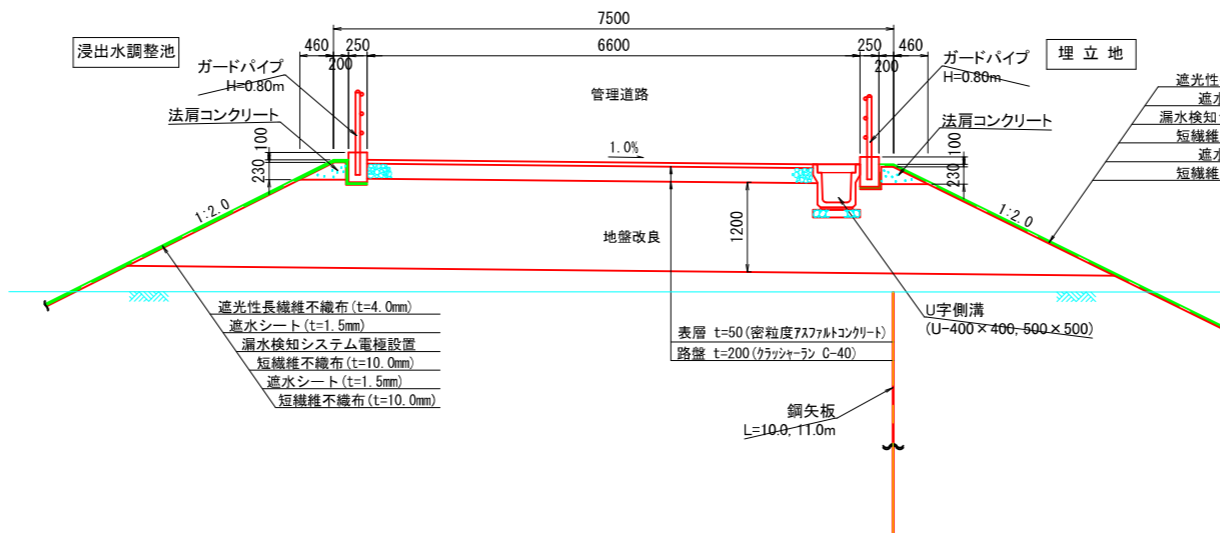
管理道路 W=4.00m
Type-2 片側側溝



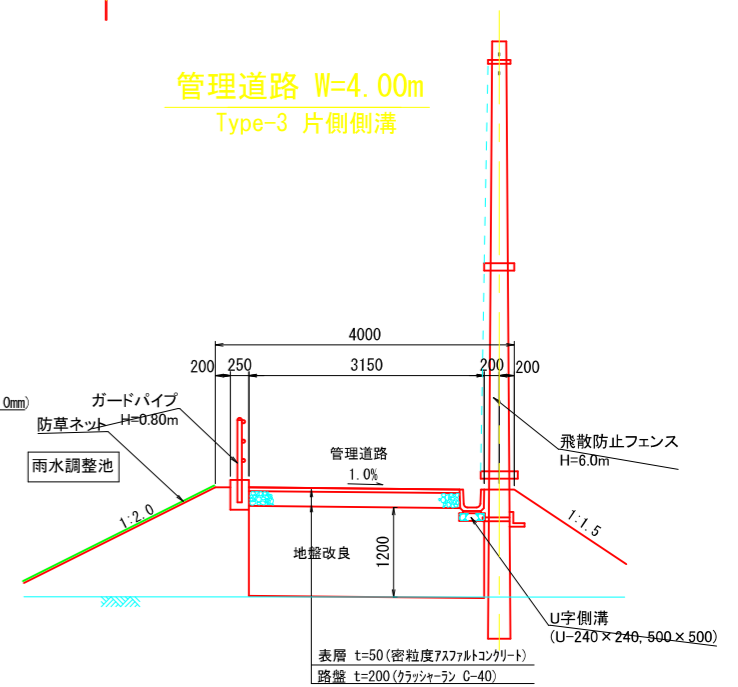
搬入道路 W=5.0m



管理道路 W=7.5m



管理道路 W=4.00m
Type-3 片側側溝



工事名	一般廃棄物最終処分場増設工事		
図名	道路構造図(1)	縮尺	1:50 (A1) 1:100 (A3)
設計	平成 22 年 9 月 日	図面番号	19
施工地	燕市 館野 地内	全枚数	34
燕弥彦			
総合事務組合			