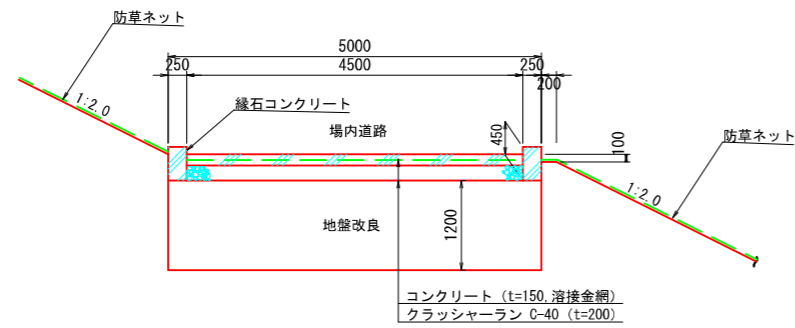
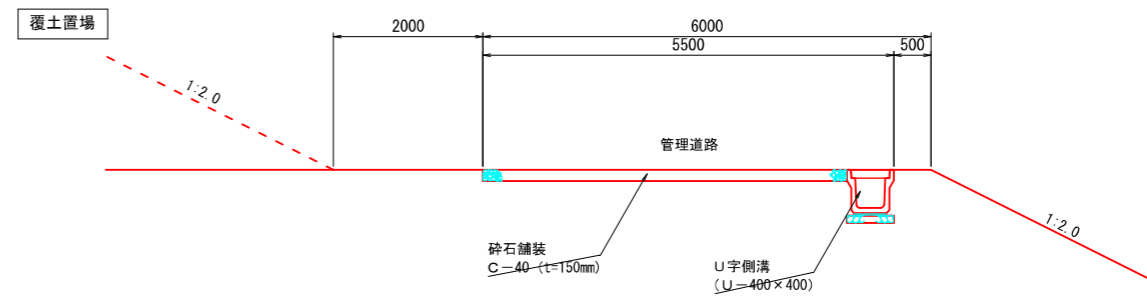


道路構造図(2) S=1:50

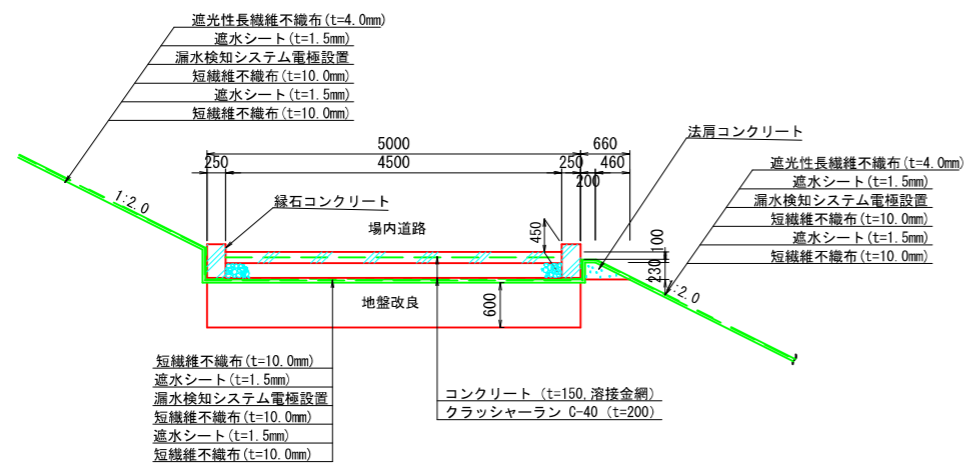
雨水調整池内道路



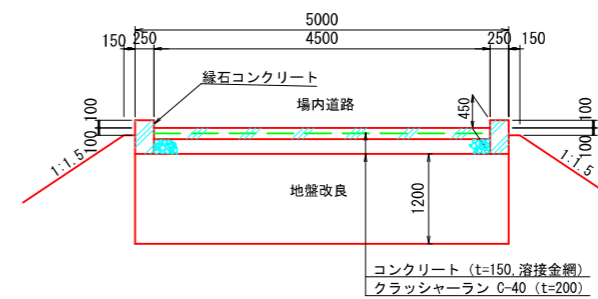
管理道路 W=6.0m (碎石舗装)



埋立地内道路 (浸出水調整池内道路)



搬入道路 W=5.0m



工事名	一般廃棄物最終処分場増設工事		
図名	道路構造図(2)	縮尺	1:50 (A1) 1:100 (A3)
設計	平成 22 年 9 月 日	図面番号	20
施工地	燕市 館野 地内	全枚数	34
燕弥彦 総合事務所			