新設調整池構造図（2）

平面図 S=1:50

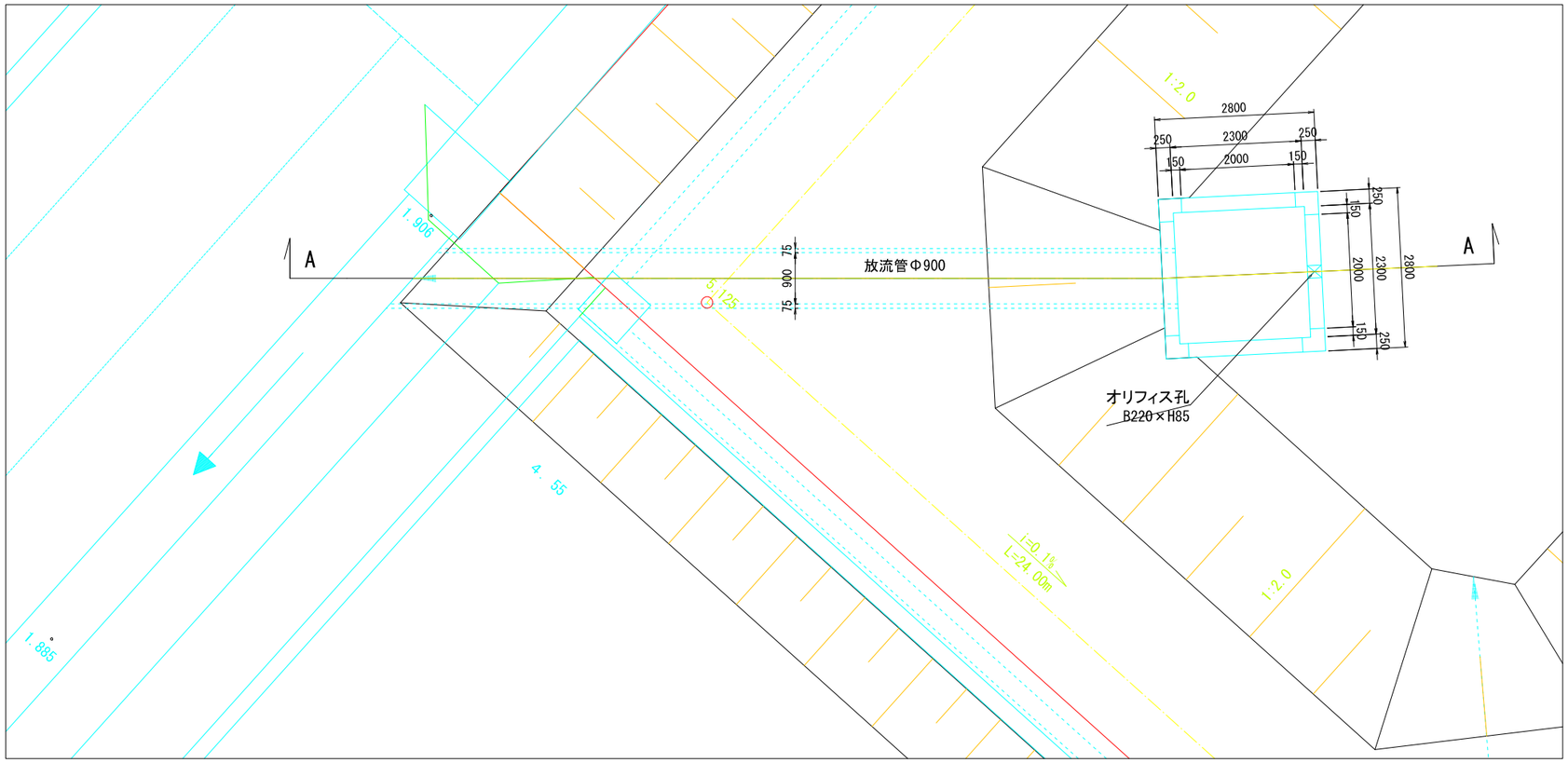

A－A断面図 S=1:50

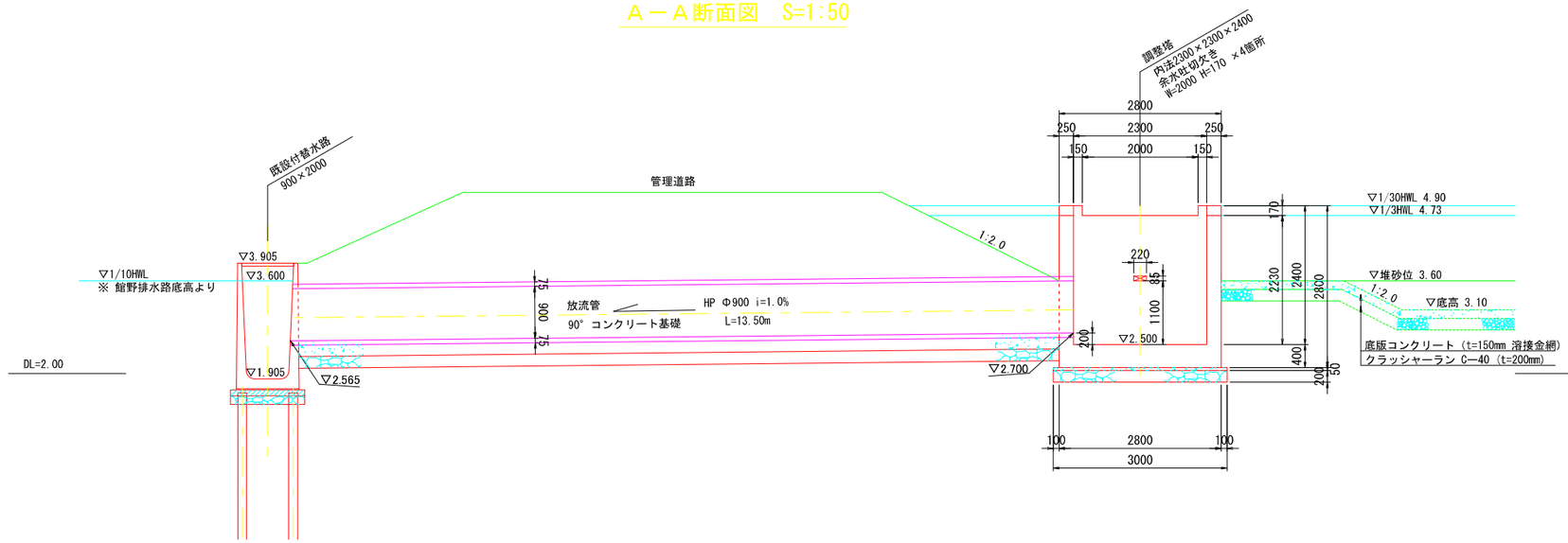

放流管断面図 S=1:50

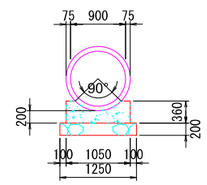

※ 館野排水路より放流点のＨＷＬ算出

・館野排水路底高　ＥＬ＝1.20
・付替水路合流点から当地点までの距離
　Ｌ＝199.10m
・館野排水路1/10計画水深
　Ｈ＝1.850m
・基準点の標高差　ｈ＝0.450m

故に当地点での1/10HWLは、
1/10ＨＷＬ＝1.20+1.85+199.10×1/2000+0.45
＝3.600m

工事名	一般廃棄物最終処分場増設工事		
図名	新設調整池構造図(2)	縮尺	1:50 (A1) 1:100(A3)
設計	平成 22 年 9 月 日	図面番号	30
施工地名	燕市 舘 野 地内	全枚数	34
燕弥彦総合事務組合	課長 係 課 係 係		